

A ZCONSULT®

spol. s r. o.

Klíšská 12, 400 01 Ústí nad Labem

Terénní průzkum skalních svahů

Lokalita: DC - ul.Čsl.Mládeže

Etáž: 0

GPS-N: 50° 46' 38.080''

GPS-E: 14° 12' 8.715''

Záznamový list č. 116

Objekt č.- pohled č. 001

Fotografie: 20200626\_093538

Aziimt: 335°

Blok	Stabil.	Riziko	šířka x výška x hloubka	Poznámka
A	P1	NR	.8x.4x.4	zcela uvolněn
B	SA	NR	4x1	opad hran pukliny
C	SA	NR	2x2	měkké, pukliny 0.2 m
D	P1	NR	3x1	akumulace

Poznámka:

Dům č.47 p. Masojídek, nad horní hranou kamenné tarasy a záchytný plot, plot korodovaný, ale drží tvar, tarasy bez známek poškození, absence pojiva ve spárách, 47dc1

Kácení:

Bezpeč. kategorie:

P1

Potenciálně nestabilní 1

Míra rizika

NR

nízké

Bodové hodnocení:

4

Podezřelý objekt

Hodnocení a doporučení:

Blok A a D doporučujeme odstranit v rámci údržbových prací. Sanační opatření doporučuji doplnit o ukovtení v okolí dveří, hrozí propadávání bloků do prostoru průchodu. Nad korunou skalní stěny doporučuji odstranit vegetaci do vzdálenosti minimálně 3 m.

Datum dokumentace:

26.6.2020

Datum hodnocení:

26.7.2020

Legenda : Skalní bloky A. B. ... - označení bloků

Doporučení dalšího postupu: a) ponechání přirozenému vývoji. b) založení kontrolního sledování a stanovení mezních stavů. c) doporučení způsobu zabezpečení

Nebezpečné stromy: S - smrk. Bř - bříza. Bo - borovice. Bu - buk. T - torzo. Du - dub. Jav - javor. Je - Jeřáb. To - topol. Os - osika. číslo označuje průměr kmene ve výšce 1 m nad terénem.

# Terénní průzkum skalních svahů

Záznamový list č.

116

Objekt č.- pohled č.

002

Lokalita: **DC -  
ul.Čsl.Mládeže**


Etáž: 0

GPS-N: 50° 46' 38.305''

GPS-E: 14° 12' 7.707''

Fotografie: 20200626\_094538

Aziumt: 333°



Blok	Stabil.	Riziko	šířka x výška x hloubka	Poznámka
A	P1	NR	2x2x.5	akumulace
B	SA	NR	.6x.3x.3	
C	P1	NR	4x4	kotveno částečně
	.	.		
	.	.		
	.	.		
	.	.		
	.	.		

Poznámka:

Dům č.47 p. Masojídek, nad horní hranou kamenné tarasy a záchytný plot, plot korodovaný, ale drží tvar, tarasy bez známek poškození, absence pojiva ve spárách, 47dc2

Kácení:

nálet Du a Bř - 30 m2

Bezpeč. kategorie:

P1 Potenciálně nestabilní 1

Míra rizika

NR nízké

Bodové hodnocení:

4 Podezřelý objekt

Hodnocení a doporučení:

Blok A doporučujeme odstranit v rámci údržbových prací. Blok C doporučujeme dokotvit. Nad korunou skalní stěny a vyznačené nálety doporučuji odstranit.

Datum dokumentace:

26.6.2020

Datum hodnocení:

26.7.2020

Legenda : Skalní bloky A. B. ... - označení bloků

Doporučení dalšího postupu: a) ponechání přirozenému vývoji. b) založení kontrolního sledování a stanovení mezních stavů. c) doporučení způsobu zabezpečení

Nebezpečné stromy: S - smrk. Bř - bříza. Bo - borovice. Bu - buk. T - torzo. Du - dub. Jav - javor. Je - Jeřáb. To - topol. Os - osika. číslo označuje průměr kmene ve výšce 1 m nad terénem.



## Terénní průzkum skalních svahů

Záznamový list č.

**116**

Objekt č.- pohled č.

**003**

Lokalita: **DC -  
ul.Čsl.Mládeže**

Etáž: **0**

GPS-N: **50° 46' 38.305''**

GPS-E: **14° 12' 7.707''**

Fotografie: **20200626\_095016**

Aziimt: **282°**



Blok	Stabil.	Riziko	šířka x výška x hloubka	Poznámka
<b>A</b>	N	NR	3x3x1	sutě a zdivo, ocel
<b>B</b>	P1	NR	3x3x1.5	dokotvit 4x
<b>C</b>	N	NR	4x4x1	vyčistit a kotvit
<b>D</b>	N	NR	-	těleso komína
	.	.		
	.	.		
	.	.		
	.	.		

Poznámka:

Dům č.47 p. Masojídek, nad horní hranou končí kamenné tarasy, absence záchytného plotu, zdivo komína rozvolněno, 47dc3

Kácení:

nálet Du a Bř - 50 m2

Bezpeč. kategorie:

**N**

Bezprostředně nestabilní

Míra rizika

**NR**

nízké

Bodové hodnocení:

**8**

Labilní objekt

Hodnocení a doporučení:

Blok A doporučujeme odstranit. Bloky B a C očistit a dokotvit. Hlavu komína (D) ponechat na majiteli. Nad korunou skalní stěny a vyznačené nálety doporučuji odstranit a to do vzdálenosti cca 3 m od koruny masivu.

Datum dokumentace:

26.6.2020

Datum hodnocení:

26.7.2020

Legenda : Skalní bloky A. B. ... - označení bloků

Doporučení dalšího postupu: a) ponechání přirozenému vývoji. b) založení kontrolního sledování a stanovení mezních stavů. c) doporučení způsobu zabezpečení

Nebezpečné stromy: S - smrk. Bř - bříza. Bo - borovice. Bu - buk. T - torzo. Du - dub. Jav - javor. Je - Jeřáb. To - topol. Os - osika. číslo označuje průměr kmene ve výšce 1 m nad terénem.

# Terénní průzkum skalních svahů

Záznamový list č.

116

Objekt č.- pohled č.

004

Lokalita: DC -  
ul.Čsl.Mládeže


Etáž: 2

GPS-N: 50° 46' 38.270''

GPS-E: 14° 12' 7.737''

Fotografie: 20200626\_100307

Aziimt: 283°



Blok	Stabil.	Riziko	šířka x výška x hloubka	Poznámka
A	SA	NR	.5x.5	okapní kotlík
B	N	NR	8x3	zdivo, cihly, kámen
C	N	NR	2x1	vstup
D	P1	NR	2x1	vstup
E	P1	NR	1.5x1	vstup
.	.	.	.	.
.	.	.	.	.
.	.	.	.	.

Poznámka:

Antropogenní pozůstatky velkého rozsahu, kuriózní okapní kotlík ve svahu, nutno před zahájením jakýchkoli prací prozkoumat všechny sklepy, 47dc4

Kácení:

nálet Du a Bř - 15 m2

Bezpeč. kategorie:

N Bezprostředně nestabilní

Míra rizika

NR nízké

Bodové hodnocení:

8 Labilní objekt

Hodnocení a doporučení:

Bloky B očistit, alt.odstranit. Sklepní otvor C doporučuji zazdít a vyplnit. Nad korunou skalní stěny a vyznačené nálety doporučuji odstranit a to do vzdálenosti cca 3 m od koruny masivu. Před zahájením prací nutno prozkoumat podrobně sklepy a provést vytýčení pozemků s důrazem na objasnění vlastníka.

Datum dokumentace:

26.6.2020

Datum hodnocení:

26.7.2020


Legenda : Skalní bloky A. B. ... - označení bloků

Doporučení dalšího postupu: a) ponechání přirozenému vývoji. b) založení kontrolního sledování a stanovení mezních stavů. c) doporučení způsobu zabezpečení

Nebezpečné stromy: S - smrk. Bř - bříza. Bo - borovice. Bu - buk. T - torzo. Du - dub. Jav - javor. Je - Jeřáb. To - topol. Os - osika. číslo označuje průměr kmene ve výšce 1 m nad terénem.



<b>A ZCONSULT</b> <sup>®</sup> spol. s r. o. Klášská 12, 400 01 Ústí nad Labem	<b>Terénní průzkum skalních svahů</b>			Záznamový list č. <div>116</div>	Objekt č.- pohled č. <div>005</div>
				Fotografie: 20200626_102215	Azimut: 17°
Lokalita: <b>DC - ul.Čsl.Mládeže</b>	Etáž: <div>5</div>	GPS-N: 50° 46' 40.023'' GPS-E: 14° 12' 10.440''			



Blok	Stabil.	Riziko	šířka x výška x hloubka	Poznámka
A	P2	NR	2x1x.3	šupina
	.	.		
	.	.		
	.	.		
	.	.		
	.	.		
	.	.		
	.	.		

Poznámka:  
 47dc5  
  
 Kácení:  
 Ja10, 15xBř10  
 Bezpeč. kategorie:  

P2	Potenciálně nestabilní 2
----	--------------------------

 Míra rizika  

NR	nízké
----	-------

 Bodové hodnocení:  

3	Podezřelý objekt
---	------------------

Hodnocení a doporučení:  
 Nad korunou skalní stěny a vyznačené nálety doporučuji odstranit a to do vzdálenosti cca 3 m od koruny masivu. Blok A doporučuji kontrolovat v intervalu 1 rok.

Datum dokumentace:  

26.6.2020

 Datum hodnocení:  

26.7.2020

Legenda : Skalní bloky A. B. ... - označení bloků  
 Doporučení dalšího postupu: a) ponechání přirozenému vývoji. b) založení kontrolního sledování a stanovení mezních stavů. c) doporučení způsobu zabezpečení  
 Nebezpečné stromy: S - smrk. Bř - bříza. Bo - borovice. Bu - buk. T - torzo. Du - dub. Jav - javor. Je - Jeřáb. To - topol. Os - osika. číslo označuje průměr kmene ve výšce 1 m nad terénem.

# Terénní průzkum skalních svahů

Záznamový list č.

**116**

Objekt č.- pohled č.

**006**

Lokalita: **DC -  
ul.Čsl.Mládeže**

Etáž: **0**

GPS-N: **50° 46' 40.576''**

GPS-E: **14° 12' 11.702''**

Fotografie: **20200626\_102600**

Aziut: **320°**



Blok	Stabil.	Riziko	šířka x výška x hloubka	Poznámka
<b>A</b>	N	SR	2x4x1	u tur.cesty
	.	.		
	.	.		
	.	.		
	.	.		
	.	.		
	.	.		
	.	.		

Poznámka:

Rozvětralý, trhliny do 1 cm, možnost opadu  
kdykolik, 47dc6

Kácení:

Ja10, 15xBř10

Bezpeč. kategorie:

N

Bezprostředně nestabilní

Míra rizika

SR

střední

Bodové hodnocení:

**16**

Nebezpečný objekt

Hodnocení a doporučení:

Blok A doporučuji očistit a nestabilní části olámat a odstranit.

Datum dokumentace:

26.6.2020

Datum hodnocení:

26.7.2020

Legenda : Skalní bloky A. B. ... - označení bloků

Doporučení dalšího postupu: a) ponechání přirozenému vývoji. b) založení kontrolního sledování a stanovení mezních stavů. c) doporučení způsobu zabezpečení

Nebezpečné stromy: S - smrk. Bř - bříza. Bo - borovice. Bu - buk. T - torzo. Du - dub. Jav - javor. Je - Jeřáb. To - topol. Os - osika. číslo označuje průměr kmene ve výšce 1 m nad terénem.

# Terénní průzkum skalních svahů

Záznamový list č.

**116**

Objekt č.- pohled č.

**007**

Lokalita: **DC -  
ul.Čsl.Mládeže**

Etáž: **10**

GPS-N: **50° 46' 40.482''**

GPS-E: **14° 12' 9.972''**

Fotografie: **20200626\_103044**

Aziimt: **248°**



Blok	Stabil.	Riziko	šířka x výška x hloubka	Poznámka
<b>A</b>	P1	SR	4x2x1	závislé na B a C
<b>B</b>	P1	SR	4x3x1.5	rozvolněno, kořeny
<b>C</b>	P1	SR	1.5x1.5x2	
	.	.		
	.	.		
	.	.		
	.	.		
	.	.		

Poznámka:

47dc7

Kácení:

nálet Bř 50%, Bu25%, Ja25 - celkem 250 m2

Bezpeč. kategorie:

P1 Potenciálně nestabilní 1

Míra rizika

SR střední

Bodové hodnocení:

**8** Labilní objekt

Hodnocení a doporučení:

V celé ploše skalní stěny doporučuji odstranit vegetaci a očištěný stav dále poté udržovat. Bloky doporučuji osadit systémem monitorignu a celou oblast poté kontrolovat v intervalu 1 rok.

Datum dokumentace:

26.6.2020

Datum hodnocení:



26.7.2020

Legenda : Skalní bloky A. B. ... - označení bloků



Doporučení dalšího postupu: a) ponechání přirozenému vývoji. b) založení kontrolního sledování a stanovení mezních stavů. c) doporučení způsobu zabezpečení

Nebezpečné stromy: S - smrk. Bř - bříza. Bo - borovice. Bu - buk. T - torzo. Du - dub. Jav - javor. Je - Jeřáb. To - topol. Os - osika. číslo označuje průměr kmene ve výšce 1 m nad terénem.



 <b>AZCONSULT®</b> spol. s r. o. Klášská 12, 400 01 Ústí nad Labem	<h1>Terénní průzkum skalních svahů</h1>			Záznamový list č. <h2>116</h2>		Objekt č.- pohled č. <h2>008</h2>	
				Fotografie: 20200626_103712 Aziumt: 205°			
Lokalita: <b>DC - ul.Čsl.Mládeže</b>	Etáž: 15	GPS-N: 50° 46' 40.806'' GPS-E: 14° 12' 10.051''					
			Blok <b>A</b>	Stabil. P1	Riziko SR	šířka x výška x hloubka 2x1x1	Poznámka vklíněno
			Poznámka: 47dc8, zatáčka vpravo				
			Kácení: nálet Bř 50%, Bu25%, Ja25 - celkem 100 m2				
			Bezpeč. kategorie:				
			P1		Potenciálně nestabilní 1		
			Míra rizika				
			SR		střední		
			Bodové hodnocení:				
			<b>8</b>		Labilní objekt		
Hodnocení a doporučení: V celé ploše skalní stěny doporučuji odstranit vegetaci a očištěný stav dále poté udržovat. Bloka doporučuji osadit systémem monitorignu a celou oblast poté kontrolovat v intervalu 1 rok.			Datum dokumentace: 26.6.2020				
			Datum hodnocení: 26.7.2020				
Legenda : Skalní bloky A. B. ... - označení bloků Doporučení dalšího postupu: a) ponechání přirozenému vývoji. b) založení kontrolního sledování a stanovení mezních stavů. c) doporučení způsobu zabezpečení Nebezpečné stromy: S - smrk. Bř - bříza. Bo - borovice. Bu - buk. T - torzo. Du - dub. Jav - javor. Je - Jeřáb. To - topol. Os - osika. číslo označuje průměr kmene ve výšce 1 m nad terénem.							



 <b>AZCONSULT<sup>®</sup></b> spol. s r. o. Klášská 12, 400 01 Ústí nad Labem	<h1>Terénní průzkum skalních svahů</h1>			Záznamový list č. <h2>116</h2>		Objekt č.- pohled č. <h2>009</h2>	
				Fotografie: 20200626_103944		Aziumt: 215°	
Lokalita: <b>DC - ul.Čsl.Mládeže</b>	Etáž: 20	GPS-N: 50° 46' 41.410'' GPS-E: 14° 12' 9.598''					
			Blok	Stabil.	Riziko	šířka x výška x hloubka	Poznámka
			Poznámka: 47dc9, zatáčka vpravo				
			Kácení: 2xDu40				
			Bezpeč. kategorie:				
			. Nehodnocený				
			Míra rizika				
			. Nehodnocený				
			Bodové hodnocení:				
			-1 Nehodnocený objekt				
Hodnocení a doporučení: Odstranit navrhované duby a následně ponechat přirozenému vývoji.			Datum dokumentace:				
			26.6.2020				
			Datum hodnocení:				
			26.7.2020				
Legenda : Skalní bloky A. B. ... - označení bloků Doporučení dalšího postupu: a) ponechání přirozenému vývoji. b) založení kontrolního sledování a stanovení mezních stavů. c) doporučení způsobu zabezpečení Nebezpečné stromy: S - smrk. Bř - bříza. Bo - borovice. Bu - buk. T - torzo. Du - dub. Jav - javor. Je - Jeřáb. To - topol. Os - osika. číslo označuje průměr kmene ve výšce 1 m nad terénem.							



<b>A ZCONSULT®</b> spol. s r. o. Klášská 12, 400 01 Ústí nad Labem	<b>Terénní průzkum skalních svahů</b>			Záznamový list č. <div>116</div>	Objekt č.- pohled č. <div>010</div>		
				Fotografie: 20200626_104226	Azimut: 359°		
Lokalita: <b>DC - ul.Čsl.Mládeže</b>	Etáž: <div>25</div>	GPS-N: <div>50° 46' 41.372''</div> GPS-E: <div>14° 12' 9.895''</div>					
			Blok <div>A</div>	Stabil. <div>N</div>	Riziko <div>SR</div>	šířka x výška x hloubka <div>5x5</div>	Poznámka <div>oblast volných bloků</div>
			Poznámka: 47dc10, zatáčka vlevo, bloky do 0.7x0.5 m, 30 ks				
			Kácení:				
			Bezpeč. kategorie:				
			<div>N</div>	<div>Bezprostředně nestabilní</div>			
			Míra rizika				
			<div>SR</div>	<div>střední</div>			
			Bodové hodnocení:				
			<div>16</div>	<div>Nebezpečný objekt</div>			
Hodnocení a doporučení: Odstranit volné bloky v celé oblasti.			Datum dokumentace:				
			<div>26.6.2020</div>				
			Datum hodnocení:				
			<div>26.7.2020</div>				
Legenda : Skalní bloky A. B. ... - označení bloků Doporučení dalšího postupu: a) ponechání přirozenému vývoji. b) založení kontrolního sledování a stanovení mezních stavů. c) doporučení způsobu zabezpečení Nebezpečné stromy: S - smrk. Bř - bříza. Bo - borovice. Bu - buk. T - torzo. Du - dub. Jav - javor. Je - Jeřáb. To - topol. Os - osika. číslo označuje průměr kmene ve výšce 1 m nad terénem.							



# Terénní průzkum skalních svahů

Záznamový list č.

**116**

Objekt č.- pohled č.

**011**

Lokalita: **DC -  
ul.Čsl.Mládeže**


Etáž: **2**

GPS-N: **50° 46' 39.894''**

GPS-E: **14° 12' 9.081''**

Fotografie: **20200626\_105249**

Aziimt: **239°**



Blok	Stabil.	Riziko	šířka x výška x hloubka	Poznámka
<b>A</b>	.	.	bez	konzoly pro lávky
<b>B</b>	P1	SR	6x1.5x5	nepříznivě orientovaný
<b>C</b>	P1	BR	2x4x1	eroze, převis
.	.	.	.	.
.	.	.	.	.
.	.	.	.	.
.	.	.	.	.
.	.	.	.	.

Poznámka:  
47dc11, konzoly pro údržbu vedení A, v  
dopadové oblasti otevřený výkop

Kácení:  
nálet Bř 10 m2, 1x Bo20

Bezpeč. kategorie:

P1 Potenciálně nestabilní 1

Míra rizika

SR střední

Bodové hodnocení:

**8** Labilní objekt

Hodnocení a doporučení:

Odstranit nálety a stom. Konzoly nevyžadují zásah. V oblasti B osadit kontrolní monitoring. Celou oblast kontrolovat v intervalu 1 rok.

Datum dokumentace:

26.6.2020



Datum hodnocení:

26.7.2020

Legenda : Skalní bloky A. B. ... - označení bloků


Doporučení dalšího postupu: a) ponechání přirozenému vývoji. b) založení kontrolního sledování a stanovení mezních stavů. c) doporučení způsobu zabezpečení

Nebezpečné stromy: S - smrk. Bř - bříza. Bo - borovice. Bu - buk. T - torzo. Du - dub. Jav - javor. Je - Jeřáb. To - topol. Os - osika. číslo označuje průměr kmene ve výšce 1 m nad terénem.

 <b>AZCONSULT<sup>®</sup></b> spol. s r. o. <i>Klíšská 12, 400 01 Ústí nad Labem</i>	<h1>Terénní průzkum skalních svahů</h1>			Záznamový list č. <h1>116</h1>		Objekt č.- pohled č. <h1>012</h1>	
				Fotografie: 20200626_105720		Aziumt: 215°	
Lokalita: <b>DC - ul.Čsl.Mládeže</b>		Etáž: <h1>2</h1>	GPS-N: 50° 46' 39.207''				
			GPS-E: 14° 12' 9.663''				
			Blok	Stabil.	Riziko	šířka x výška x hloubka	Poznámka
			Poznámka: 47dc12, výška prvního stupně skalní stěny 8 m, bez možnosti přístupu				
			Kácení: 1x Bo30, nálet 5 m2				
			Bezpeč. kategorie:				
					Nehodnocený		
			Míra rizika				
					Nehodnocený		
			Bodové hodnocení:				
			-1		Nehodnocený objekt		
Hodnocení a doporučení: Odstranit nálety a stom.			Datum dokumentace: 26.6.2020				
			Datum hodnocení: 26.7.2020				
Legenda : Skalní bloky A. B. ... - označení bloků Doporučení dalšího postupu: a) ponechání přirozenému vývoji. b) založení kontrolního sledování a stanovení mezních stavů. c) doporučení způsobu zabezpečení Nebezpečné stromy: S - smrk. Bř - bříza. Bo - borovice. Bu - buk. T - torzo. Du - dub. Jav - javor. Je - Jeřáb. To - topol. Os - osika. číslo označuje průměr kmene ve výšce 1 m nad terénem.							



<b>AZCONSULT®</b> spol. s r. o. Klášská 12, 400 01 Ústí nad Labem	<b>Terénní průzkum skalních svahů</b>			Záznamový list č. <b>116</b>	Objekt č.- pohled č. <b>013</b>
	Lokalita: <b>DC - ul.Čsl.Mládeže</b>	Etáž: <b>2</b>	GPS-N: <b>50° 46' 37.272''</b> GPS-E: <b>14° 12' 7.236''</b>	Fotografie: <b>20200626_110417</b>	Aziimt: <b>308°</b>



Blok	Stabil.	Riziko	šířka x výška x hloubka	Poznámka
A	N	NR	1x1x.5	vypadlá zeď
B	P1	NR	1x3	rozvolněný převis
	.	.		
	.	.		
	.	.		
	.	.		
	.	.		
	.	.		

Poznámka:  
47dc13, Na skřivance č.p. 337/2

Kácení:  
nálet 15 m2

Bezpeč. kategorie:

N	Bezprostředně nestabilní
---	--------------------------

Míra rizika

NR	nízké
----	-------

Bodové hodnocení:

8	Labilní objekt
---	----------------

**Hodnocení a doporučení:**  
 Odstranit nálety a udržovat minimální stav dřevité vegetace. Blok A vyspravit zeď - údajně již v řešení. Blok B kontrolovat v intervalu 1 rok a při potřebě výšného využití s pohybem osob stavebně zajistit.

Legenda : Skalní bloky A. B. ... - označení bloků  
 Doporučení dalšího postupu: a) ponechání přirozenému vývoji. b) založení kontrolního sledování a stanovení mezních stavů. c) doporučení způsobu zabezpečení  
 Nebezpečné stromy: S - smrk. Bř - bříza. Bo - borovice. Bu - buk. T - torzo. Du - dub. Jav - javor. Je - Jeřáb. To - topol. Os - osika. číslo označuje průměr kmene ve výšce 1 m nad terénem.

# Terénní průzkum skalních svahů

Záznamový list č.

**116**

Objekt č.- pohled č.

**014**

Lokalita: **DC -  
ul.Čsl.Mládeže**

Etáž: **21**

GPS-N: **50° 46' 38.532''**

GPS-E: **14° 12' 9.036''**

Fotografie: **20200924\_101250+**

Aziumt: **260°**



Blok	Stabil.	Riziko	šířka x výška x hloubka	Poznámka
	.	.		
	.	.		
	.	.		
	.	.		
	.	.		
	.	.		
	.	.		
	.	.		

Poznámka:  
č.p. 331/49, sanováno

Kácení:  
nálet 33 m2

Bezpeč. kategorie:

. Nehodnocený

Míra rizika

. Nehodnocený

Bodové hodnocení:

**-1** Nehodnocený objekt

Hodnocení a doporučení:

Odstranit nálety a udržovat minimální stav dřevité vegetace. V koruně vyčistit ploty - značná akumulace

Datum dokumentace:

26.6.2020

Datum hodnocení:

26.7.2020

Legenda : Skalní bloky A. B. ... - označení bloků

Doporučení dalšího postupu: a) ponechání přirozenému vývoji. b) založení kontrolního sledování a stanovení mezních stavů. c) doporučení způsobu zabezpečení

Nebezpečné stromy: S - smrk. Bř - bříza. Bo - borovice. Bu - buk. T - torzo. Du - dub. Jav - javor. Je - Jeřáb. To - topol. Os - osika. číslo označuje průměr kmene ve výšce 1 m nad terénem.



# Terénní průzkum skalních svahů

Záznamový list č.

**116**

Objekt č.- pohled č.

**014**

Lokalita: **DC -  
ul.Čsl.Mládeže**


Etáž: **21**

GPS-N: **50° 46' 38.730''**

GPS-E: **14° 12' 9.048''**

Fotografie: **20200924\_101307**

Aziimt: **20°**



Blok	Stabil.	Riziko	šířka x výška x hloubka	Poznámka
<b>A</b>	P1	NR	2x2x1	rozvolněno
	.	.		
	.	.		
	.	.		
	.	.		
	.	.		
	.	.		
	.	.		

Poznámka:

č.p. 331/51, sanováno očištěním v r. 2011

Kácení:

nálet 10 m2

Bezpeč. kategorie:

P1 Potenciálně nestabilní 1

Míra rizika

NR nízké

Bodové hodnocení:

**4** Podezřelý objekt

Hodnocení a doporučení:

Odstranit nálety a udržovat minimální stav dřevité vegetace. Blok A kontrolovat v intervalu 1 rok.

Datum dokumentace:

26.6.2020

Datum hodnocení:

26.7.2020

Legenda : Skalní bloky A. B. ... - označení bloků

Doporučení dalšího postupu: a) ponechání přirozenému vývoji. b) založení kontrolního sledování a stanovení mezních stavů. c) doporučení způsobu zabezpečení

Nebezpečné stromy: S - smrk. Bř - bříza. Bo - borovice. Bu - buk. T - torzo. Du - dub. Jav - javor. Je - Jeřáb. To - topol. Os - osika. číslo označuje průměr kmene ve výšce 1 m nad terénem.